

Édito

Avec 151 parcs et jardins communaux, Montpellier dispose d'un patrimoine vert exceptionnel qui se caractérise par sa grande richesse environnementale, paysagère et historique. Déambuler dans ces espaces naturels, c'est plonger dans l'histoire de la ville, profiter d'une variété de paysages et d'ambiances mais aussi rencontrer une grande diversité de faune et de flore. Parce que ces lieux de nature sont disséminés dans tous les quartiers de la ville, et que certains d'entre eux demeurent encore confidentiels, ce guide est un outil indispensable. Il recense ainsi les principaux points d'intérêt de chaque site et nous livre aussi des anecdotes historiques ou naturalistes inédites.

Mieux connaître nos parcs contribue à notre prise de conscience pour mieux protéger et prendre soin de ce bien commun. Créateurs de lien social, ils sont aussi des vecteurs majeurs de bien-être et de santé en offrant un cadre agréable pour se balader, flâner, jouer, faire du sport ou apprendre sur la végétation méditerranéenne. Face au changement climatique, ils constituent également des espaces de respiration où les températures sont plus acceptables l'été. Préserver les parcs, c'est aussi lutter contre l'artificialisation des sols et limiter les risques de ruissellements ou d'inondations.

Plus que jamais engagés dans la transition écologique, nous continuons d'œuvrer pour la préservation et le développement des espaces urbains de nature et de faire de Montpellier une ville-parc, une ville plus arborée, plus verte, plus fraîche. Notre ambition est de créer 8 nouveaux parcs d'ici 2026 pour permettre à tous les habitants d'accéder, en moins de quinze minutes à pied, à un espace végétalisé. Avec l'ouverture de la ligne 5 de tramway au second semestre 2025 qui desservira les principaux parcs de Montpellier, les habitants de la métropole auront un accès facilité à ce patrimoine exceptionnel.

Laissez-vous guider pour découvrir ou redécouvrir ces lieux de nature essentiels.



Michaël DELAFOSSE
Maire de Montpellier
Président de Montpellier Méditerranée Métropole



Stéphane JOUAULT
Adjoint au Maire
Délégué à la Nature en ville et à la Biodiversité



Présentation générale du guide

Le guide des parcs et lieux de nature emblématiques, vous emmène à la découverte du patrimoine naturel de la Ville de Montpellier et de la biodiversité étonnante qui y trouve refuge !


Situé au cœur du bassin méditerranéen, le territoire montpellierain fait partie des hauts lieux mondiaux de biodiversité, abritant une diversité biologique particulièrement riche mais menacée. Pour la préserver, la Ville de Montpellier a évolué vers une gestion écologique de ses espaces de nature, basée sur la protection de la biodiversité, la plantation de végétaux locaux ou adaptés à la région méditerranéenne, la préservation des sols et de la ressource en eau.

Montpellier recense au total 898 hectares d'espaces verts et naturels communaux ouverts au public, dont plus de 400 hectares de parcs, squares, esplanades et espaces naturels. Qu'il s'agisse de jardins historiques ou de sites de nature récemment aménagés, la diversité est au cœur de ces lieux : diversité des formes végétales, des strates de végétations, des espèces présentes et des types d'aménagements, du plus jardiné au plus libre et spontané. Agriparc, longues promenades ombragées, grands poumons verts, sites naturels, cette mosaïque donne une identité forte à la ville et permet à chacun d'y trouver son intérêt.

Vous visiterez en suivant ce guide 15 lieux variés et remarquables pour débiter l'exploration des espaces verts et naturels de la ville. Cette sélection de sites vous dévoilera les squares et jardins du centre-ville et leur riche patrimoine végétal, les grands parcs périphériques plus sauvages, boisés de pins d'Alep et de chênes verts, jusqu'aux forêts de bords de cours d'eau dominées par le saule blanc, le frêne et le peuplier.

Pour aller plus loin, la Ville vous propose également des visites des parcs, des sorties naturalistes et des ateliers de jardinage dans le cadre des activités "Montpellier Main Verte".

Venez découvrir au fil des saisons les parcs et lieux de nature emblématiques de la ville, et leur diversité extraordinaire !



Montpellier DE NATURE & LIEUX PARCS

Emblématiques de Montpellier



MAIRIE DE MONTPELLIER
DIRECTION NATURE AGRICULTURE ET PAYSAGE
1 place Georges Frêche - 34267 Montpellier Cedex 2
Tel. 04 67 34 70 00

Tramway 1 et 3, arrêt "Moularès - Hôtel de Ville"
Tramway 4, arrêt "Georges Frêche - Hôtel de Ville"



Pour en savoir plus sur les parcs et jardins de la Ville : montpellier.fr/parcsjardins



Parc de Font Colombe

Quartier Cévennes - rue de Château Bon


Se détendre sous l'ombrage de grands arbres

Dans son vaste sous-bois à l'ambiance forestière, chênes verts, chênes blancs, pins d'Alep et frênes se distinguent tous par leur taille remarquable. La biodiversité trouve refuge dans ces arbres anciens où elle est protégée et valorisée. Au centre du parc, une prairie, des arbres peu communs tels que l'if et le cyprès chauve, le bassin et le château Bon au loin témoignent de l'histoire du site.

À découvrir à proximité : le Parc du Mas Prunet



Hérisson d'Europe



Jardin du Champ de Mars

Quartier Centre - allée Jean de Lattre de Tassigny

Déambuler dans un jardin historique

Aménagé par le célèbre architecte paysagiste Édouard André à la fin du XIX^e siècle, ce jardin se distingue par ses allées curvilignes et sa cascade se jetant dans la pièce d'eau centrale. Il rappelle l'atmosphère du début du siècle où le jardin avait pour fonction essentielle la promenade et la découverte des éléments naturels.

À découvrir à proximité : l'Esplanade Charles de Gaulle et l'Hôtel de Sully



Domaine de Grammont

Grammont - Quartier Port Marianne - 2733B avenue Albert Einstein

Sur les traces des botanistes

Au sein d'un paysage viticole, les pinèdes, chénaies et vastes prairies du domaine constituent l'un des plus grands espaces verts de la ville. À partir du XVII^e siècle, il est un lieu d'études botaniques privilégié de la Faculté de Médecine et d'éminents botanistes dont Pierre Magnol, Auguste Broussonnet et Antoine Gouan. Du monastère datant du XII^e siècle reste la salle capitulaire devenue salle des mariages. Le parc du château accueille un majestueux cèdre du Liban planté vers 1810. Le domaine abrite également les serres municipales, le cimetière métropolitain et de nombreux équipements sportifs et culturels.

À découvrir à proximité : le Parc de la Mogère



Lézard vert

Parc Charpak

Quartier Port Marianne - avenue de la Mer - Raymond Dugrand

Arpenter les allées géométriques de Desvignes

Le Parc Charpak est un vaste espace vert contemporain de 8 hectares dessiné par Michel Desvignes. Il est traversé par la Lironde du Méjean, un cours d'eau bordé par endroits d'un ourlet de grandes herbes. Les vastes zones enherbées du parc constituent des zones de chasse pour les hirondelles et le martinet noir. Neuf espèces de chauves-souris fréquentent aussi ces prairies. Plus de 500 arbres ont été plantés dans ce parc dont des peupliers, chênes verts et pins parasols.

À découvrir à proximité : le Bassin Jaques Cœur et le Parc d'Arménie



Lac des Garrigues et Berges de la Mosson

Quartier Mosson - avenue de Naples

Dévaler les chemins du lac jusqu'à la rivière

Depuis le Lac des Garrigues, plan d'eau d'agrément initialement créé pour l'irrigation en 1896, la canalette située en contrebas et ses immenses platanes mènent aux berges de la Mosson. Se trouve ici une ripisylve méditerranéenne : une formation forestière de bord de cours d'eau, composée de peupliers, frênes à feuilles étroites, chênes blancs et érables. La rivière Mosson et sa ripisylve jouent un rôle majeur dans la préservation de la biodiversité. Elles constituent l'un des corridors écologiques majeurs de la ville, permettant le passage de nombreuses espèces rares et menacées : oiseaux, insectes, reptiles, amphibiens et mammifères.

À découvrir à proximité : le Parc Sophie Desmarests



Domaine de Méric

Quartier Hôpitaux-Facultés - rue de Ferran

Se promener dans l'ancien Domaine de Frédéric Bazille

Résidence d'été de la famille du peintre Frédéric Bazille au XIX^e siècle, le Domaine de Méric inspira ses plus belles toiles au peintre, qui fut l'un des précurseurs de l'impressionnisme. D'autres figures de la famille Bazille, agronomes et botanistes, ont contribué à la grandeur du domaine en lien avec le Jardin des Plantes depuis la création de la métairie au XVII^e siècle. Étendues boisées, grande prairie, vergers, berges du Lez, la diversité des paysages et des milieux naturels est ici remarquable.

À découvrir à proximité : le Parc Édith Piaf



Machaon

Square Planchon

Quartier Centre - rue de la République

Faire une halte dans le square des Frères Bühler

Dessiné en 1858 par des paysagistes de renom, les frères Buhler, ce petit square s'inscrit dans la pure tradition paysagère du XIX^e siècle. Agrémenté d'une pièce d'eau couronnée d'un îlot calcaire moussu et de nombreuses sculptures, il abrite de beaux arbres d'espèces variées : ginkgo, tilleul, marronnier, cèdre...

À découvrir à proximité : le Parc Roblès



Parc Malbosc

Quartier Mosson - rue Sainte Barbe

Découvrir un paysage de transition entre ville et nature

Implanté à flanc de colline, ce grand parc de 30 hectares offre des points de vue sur le quartier de la Mosson, le cours d'eau du même nom et les garrigues alentours : un paysage de transition entre la nature et la ville. La mixité des ambiances paysagères et des habitats naturels (prairies, petits boisements, haies champêtres) en font un lieu d'accueil et de préservation de la biodiversité locale. Les prairies du site offrent notamment une très belle diversité végétale qui s'exprime et se découvre au fil des saisons.

À découvrir à proximité : le Domaine d'Ō



Fauvette à tête noire



Berges du Lez et Domaine de la Valette

Quartier Hôpitaux-Facultés - rue Jean-Francois Breton

Profiter de la fraîcheur des berges du Lez

Entouré d'arbres majestueux, le Lez serpente et révèle sur ce site une couleur incomparable. Un endroit à préserver, localisé dans un site Natura 2000 : réseau européen d'espaces naturels ayant une grande valeur écologique grâce à leur faune et leur flore exceptionnelles. Libellules, poissons (dont le chabot du Lez, espèce endémique) et formations végétales d'intérêt (herbiers, ripisylve) s'y développent. La loutre d'Europe, espèce emblématique autrefois pourchassée est revenue sur ses berges grâce à la protection dont elle bénéficie aujourd'hui.

À découvrir à proximité : le zoo de Lunaret, la Réserve du Lez et le bois de Montmaur qui forment le Grand Parc de Lunaret



Parc René Dumont

Quartier Centre - boulevard Vieussens - rue Irène Joliot-Curie

Se ressourcer en pleine ville

Créé en 2022 sur le site d'un ancien parking à proximité de la gare Saint-Roch, le Parc René Dumont rassemble plus de 400 arbres méditerranéens : chêne vert, chêne blanc, pin parasol, pin d'Alep, érable de Montpellier, arbre de Judée, arbousier... Il comprend également une zone à l'ambiance plus humide, qui contraste avec le reste du parc et constitue un habitat spécifique pour les roseaux, les joncs, les libellules et les amphibiens. À noter : une aire de jeux inclusive ravit les plus jeunes.

À découvrir à proximité : le Parc Clémenceau



Agriparc du Mas Nouguier

Quartier Croix d'Argent - rue du Mas Nouguier - Rambla des Calissons

Goûter au paysage agricole aux portes de la ville

Cet agriparc, ancien domaine viticole de 21 hectares, est aujourd'hui intégré dans le quartier des Grisettes. Associant agriculture et accueil du public, il offre une mosaïque d'espaces. Un alignement remarquable de pins parasols, attenant à une « folie » montpelliéraine (maison de plaisance bâtie sous l'Ancien Régime) marque le paysage. Le vignoble géré en agriculture bio se compose de plusieurs cépages méditerranéens : syrah, grenache, mourvèdre... Des boisements et haies ont été conservés et plantés pour abriter la faune (écureuils, hérissons, oiseaux...). Plus récemment, des jardins familiaux et partagés y ont été créés.

À découvrir à proximité : le Parc du Rieucoulon et les berges du ruisseau du même nom


Parc Montcalm

Quartier Croix d'Argent - rue des Chasseurs

Se balader dans de grands espaces et fouler les terrains et allées

Ancien site militaire aménagé et ouvert au public depuis 2011, le Parc Montcalm est un lieu de promenade avec ses allées arborées et de détente avec sa vaste plaine enherbée. Ce site de 21 hectares est également plébiscité pour la pratique sportive, notamment le footing, et accueille un important pôle sportif avec de nombreux équipements (terrains de pétanque, tambourin, basket, tennis, bike polo et pumptrack) ainsi que plusieurs aires de jeux.

À découvrir à proximité : le Parc du Belvédère et le Parc Tastavin



Square de la Tour des Pins

Quartier Centre - 12 boulevard Henri IV

Se plonger au cœur de l'histoire de Montpellier

Le square de la Tour des Pins est l'un des plus anciens jardins publics de la ville. Le nom de ce dernier lui vient de deux arbres qui auraient poussé sur le sommet de la tour dès la fin du Moyen-Âge. La légende dit que l'astrologue Nostradamus aurait prédit la destruction de la ville pour le jour où ces pins mourraient. Les pins sont morts, Montpellier est toujours là, mais de nouveaux arbres ont été plantés ! Aujourd'hui, le Molosse de Cestoni, chauve-souris aux "tsik-tsik" caractéristiques, survole régulièrement le square.

À découvrir à proximité : le Jardin des Plantes



Luzerne orbiculaire

Parc de la Lironde

Quartier Port Marianne - avenue Albert Einstein - rue Léonard de Vinci

Parcourir les vastes prairies au bord de la Lironde

Traversé par la Lironde (un ruisseau qui se jette dans l'étang du Méjean), ce parc de 7 hectares aux pentes douces se caractérise par ses grandes prairies. Son cœur historique boisé abrite notamment une ancienne glacière (qui permettait autrefois de maintenir des aliments au froid ou stocker de la glace) ainsi qu'un magnifique chêne pubescent...

À découvrir à proximité : le Parc Charpak



Promenade du Peyrou

Quartier Centre - rue la Blottière

Admirer l'horizon au centre de Montpellier

Site incontournable de Montpellier, la promenade du Peyrou offre des vues exceptionnelles sur les Cévennes, la Méditerranée et même, par beau temps, sur la chaîne des Pyrénées. Sa construction, décidée à la fin du XVII^e siècle, était destinée à recevoir la statue équestre de Louis XIV. À la fin du XVIII^e siècle, l'ingénieur en hydraulique Henri Pitot, s'inspirant de l'architecture du Pont du Gard, y adjoint l'aqueduc Saint-Clément (classé monument historique). Cet ouvrage long de 14 km était destiné à alimenter Montpellier en eau depuis la source du Lez. Le réservoir surmonté d'un château d'eau monumental est l'œuvre de J.-A. Giral. Un double alignement de platanes couronne l'ensemble des promenades proposant un parcours ombragé.

À découvrir à proximité : la Place de la Canougué

